

Bélgica

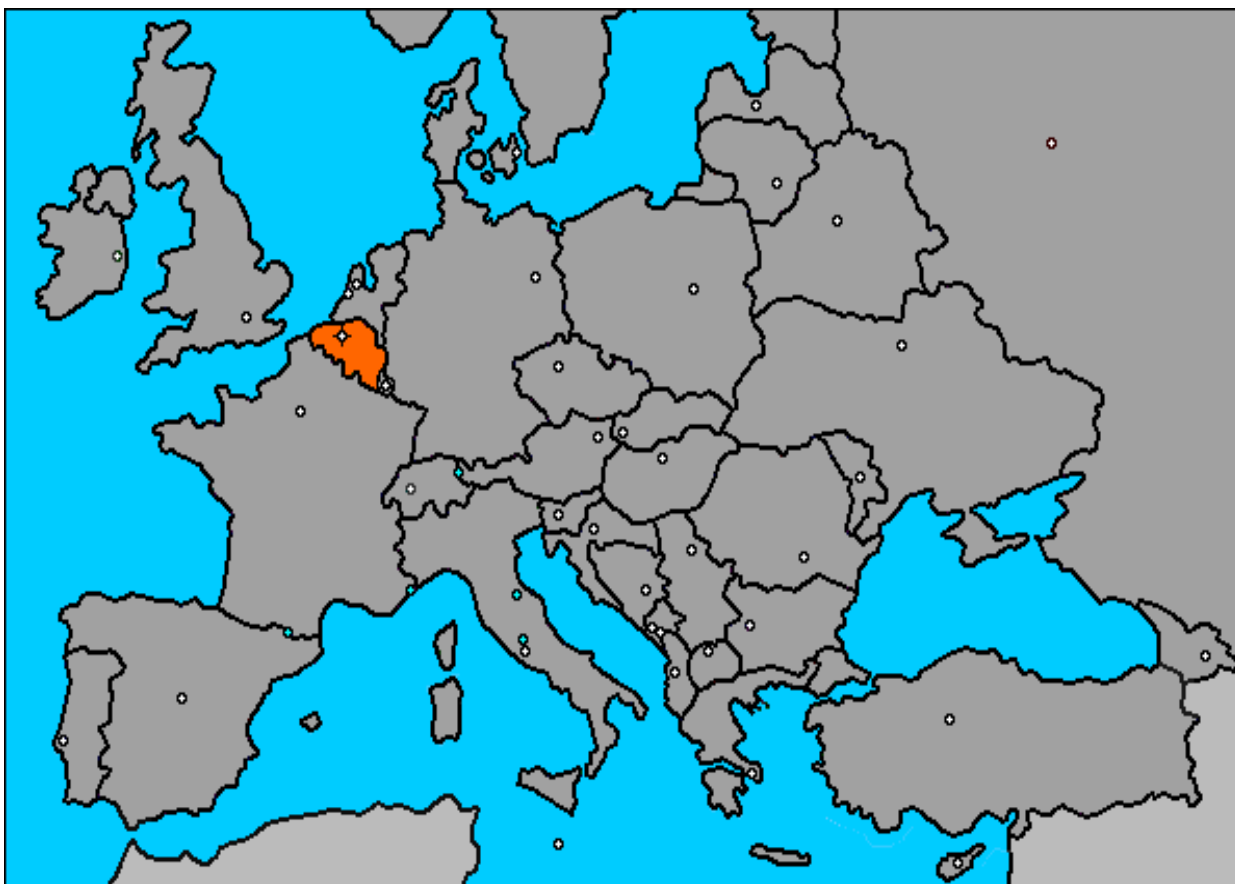


Nombre: Cristina Mosquera Bernal

Curso: 1º Bachillerato D

Fecha:

Bélgica en Europa...



Algunos datos de interés:

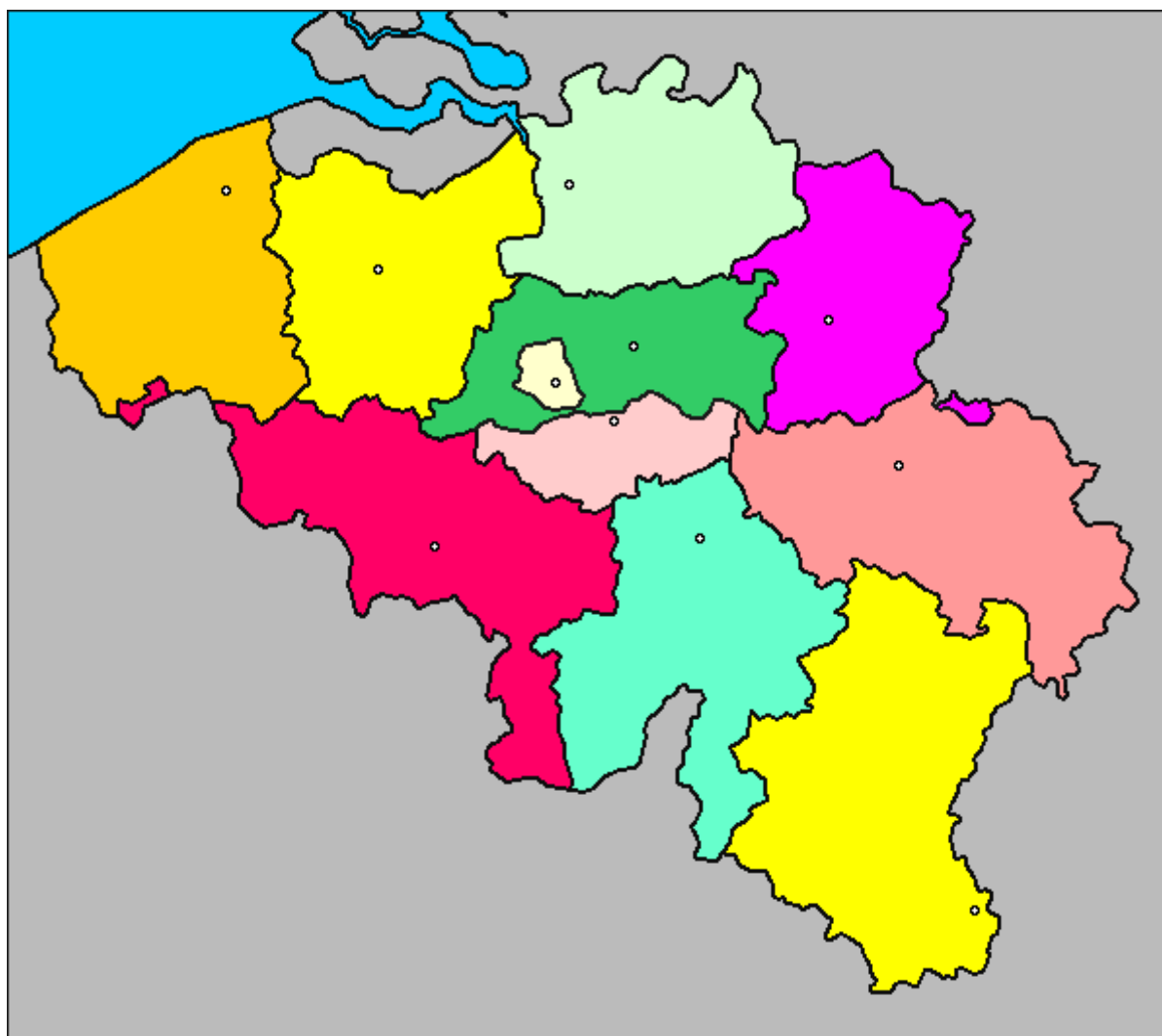
Nombre del país: reino de Bélgica.

Capital: Bruselas.

Superficie: 30.512 m2.

Coordenadas...

50° 50' Norte
4° 20' Este



Mapa de los ríos generales...



Los ríos, en su mayoría navegables, se hallan conectados por una compleja red de canales (Alberto, Terneuzen, Brujas); destacan el Mosa (con su afluente el Sambre) y el Escalda.

Ríos principales...

Escalda

El Escalda es un río que nace en Francia, atraviesa Bélgica y desemboca en el mar del Norte.

Se origina en Gouy (Aisne, Francia) y tiene 430 km de largo. En el pasado se dividía cerca de su desembocadura en dos brazos, pero hoy solamente su brazo occidental aún desemboca en el mar del Norte entre Breskens y Flesinga en Zelanda. Es un río que ha desempeñado un papel determinante en el desarrollo político y económico de la zona, en lo que hoy es Flandes, Brabante y Henao.

Ha sido canalizado y es navegable desde la ciudad belga de Cambrai, atraviesa Valenciennes en Francia, Tournai, Gante y Amberes en Bélgica.

A lo largo de su curso y el de sus principales afluentes le han sido aplicados unos 250 diques y esclusas, entre los que podemos citar la Scarpe, la Lys y la Sensée.

El Escalda, por su poco desnivel, es un río lento, de poca potencia de flujo. Por ello las mareas se hacen sentir hasta a 160 km de su desembocadura en el mar. Son muy importantes los diques realizados en Zelanda (Países Bajos) para proteger las tierras de las inundaciones por las mareas y los temporales.

Su desembocadura marina se abre en un amplio estuario de varios kilómetros de anchura, donde sus depósitos sedimentarios han dado origen a una riqueza ecológica poco común.

Este río ha sido la causa o el escenario de numerosos conflictos de toda índole, desde la Edad Media hasta el siglo XX.



Mosa

Río de Europa que atraviesa el noreste de Francia, Bélgica y los Países Bajos.

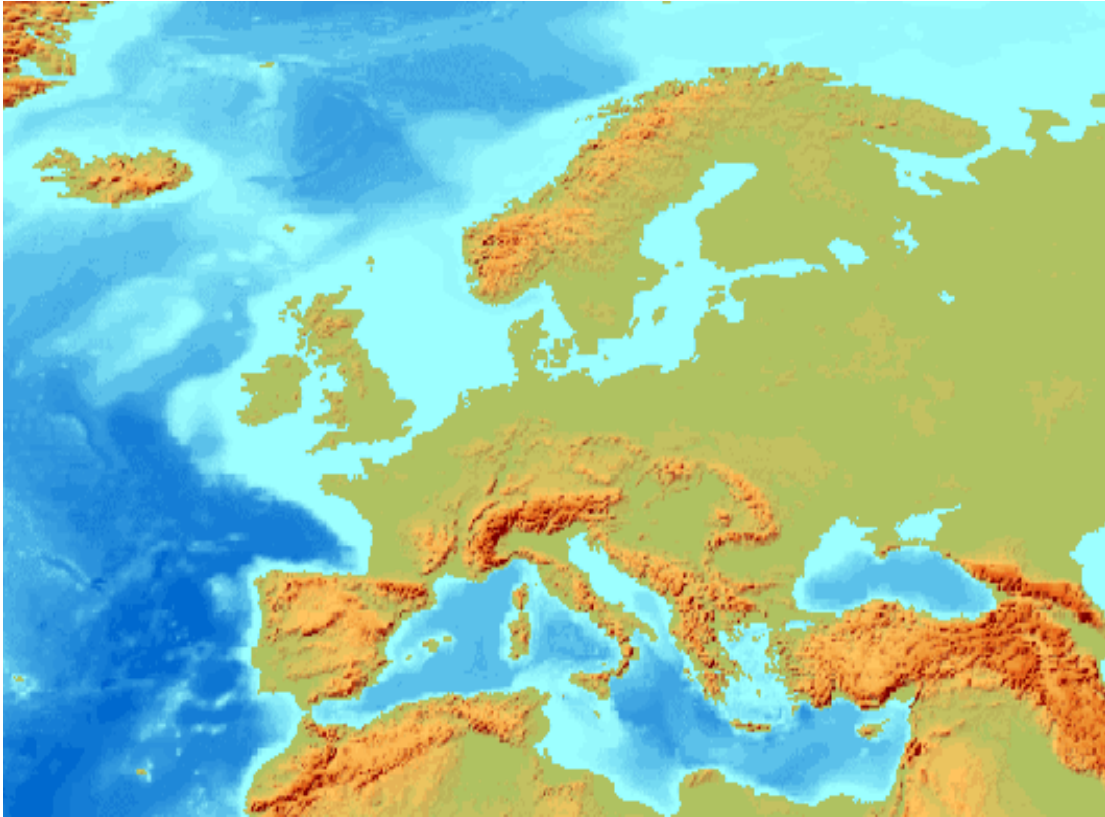
Nace en la meseta de Langres (Francia) y fluye por Verdún, Sedan y Charleville-Mézières hasta llegar a Bélgica. El Sambre se le une en Namur, desde donde discurre hacia el este hasta Lieja, sigue aguas abajo actuando como frontera entre los Países Bajos y Bélgica y penetra en los Países Bajos por Maastricht; después de pasar por Venlo y Mons se bifurca en dos ramas: la rama norte, el río Maas, fluye hacia el noroeste y se une al río Waal; el ramal sur desemboca en el mar del Norte formando un delta con el río Rhin.

La longitud total del Mosa es de unos 900 km, lo que le hace ser uno de los mayores ríos de Europa.

El valle que forma es una importante región minera e industrial.



Relieve...



El suelo de Bélgica es bajo, casi horizontal en el Norte, la sección marítima, con algunas lomas de escasa altura. Se divide geográficamente en 3 regiones: la planicie costera al noroeste, la meseta central y las altiplanicies de Ardenas al sureste:

La llanura costera: alcanza una elevación máxima de 20 metros y existen zonas cuyo nivel es inferior al del mar.

La meseta central, conocida como "La Campine": es ondulada, escasamente elevada y atravesada por muchos cursos fluviales, en la que se ubican un gran número de amplios y fértiles valles ricos en suelo aluvial. En diversas áreas se encuentran cuevas, grutas y barrancos.

La altiplanicie: es un valle rocoso cubierto por densos bosques que se extiende hacia el sur de Bélgica, el interior de Luxemburgo y al noreste de Francia. Las tierras altas de las Ardenas forman una altiplanicie con numerosos bosques a una altura media de 490 m. Aquí se localiza el **Botrange**, el pico más alto de Bélgica (694 m). La región es por lo general rocosa y poco apta para la agricultura.

Vegetación...

Flores:



Lirios del Valle



Jacinto



Dedalera



Varas de San José

Árboles:



Roble



Haya



Olmo



Pino

Fauna...



Ardilla



Zorro



Tejón



Comadreja



Erizo



Marta



Jabalí



Ciervo

En cuanto al clima...

El clima es caluroso en primavera y verano. Nieva continuamente durante los meses de invierno. A pesar de tener un clima suave, hay largos períodos nublados y de días grises con abundantes lluvias. La niebla es algo muy común en Bélgica.

Clima por estaciones:

Primavera

De Abril a Mayo el clima es soleado y cálido.

Verano

De Junio a Agosto es variable se suceden los días soleados con días lluviosos, con temperaturas alrededor de los 21°C.

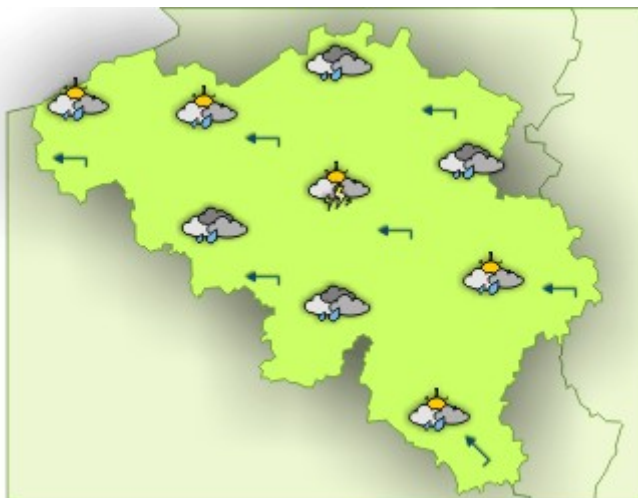
Otoño

De Septiembre a Noviembre las temperaturas son apacibles y hay menos riesgo de lluvia.

Invierno

Los inviernos son fríos pero raramente severos, con temperaturas entre los 3°C y los 11°C. De Diciembre a Marzo en algunas zonas hay nieve, la lluvia es frecuente y suele ser acompañada con viento

Climograma:

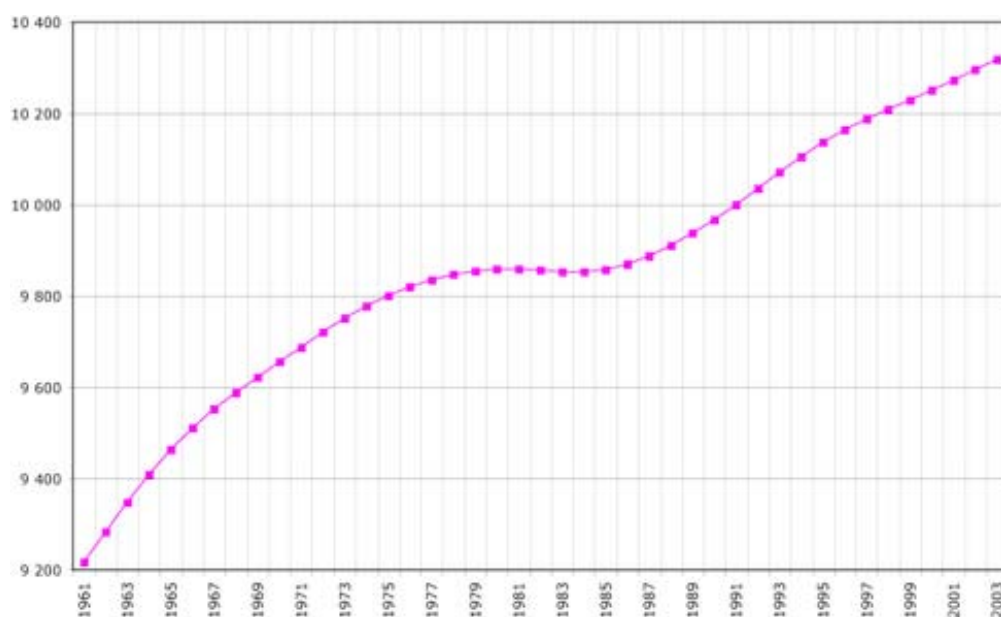


Población... (Todos los datos son del año 2007)

Población: 10.392.226

Densidad: (342 hab./km²) es una de las más elevadas de Europa.

Evolución de la población:



Tasa de crecimiento: 0,12%

Tasa de natalidad: 10,29 nacimientos/1.000 habitantes

Tasa de mortalidad: 10,32 muertes/1.000 habitantes

Tasa de mortalidad infantil:

Total: 4,56 muertes/1.000 nacimientos

Hombres: 5,13 muertes/1.000 nacimientos

Mujeres: 3,96 muertes/1.000 nacimientos

Expectativa de vida al nacer:

Población total: 78,92 años

Hombres: 75,75 años

Mujeres: 82,24 años

Tasa de fertilidad: 1,64 infantes nacidos/mujer

Esperanza de vida:

Total: 78.9 años

Hombres: 75.8 años

Mujeres: 82.2 años

Tasa de migración neta: 1,22 migrante(s)/1.000 habitantes

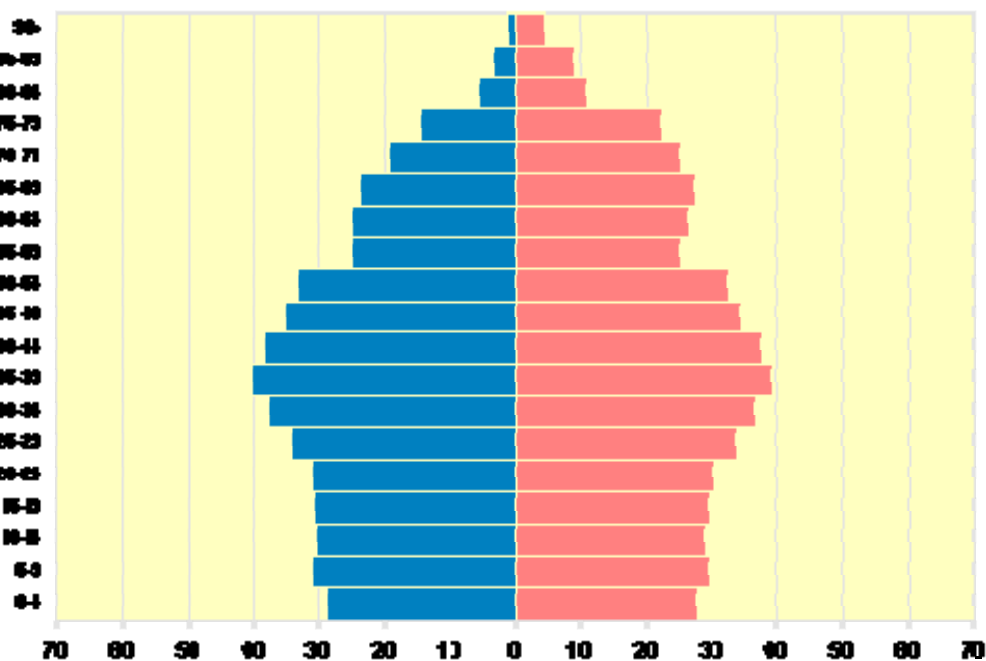
Tasa de alfabetización: mayores de 15 años que pueden leer y escribir.

Población total: 99%

Idiomas oficiales: Neerlandés 60%, Francés 40%, Alemán menos del 1%

Religiones: Católicos 75%, Protestantes u otras 25%.

Pirámide de población: (2005)



Población por edad:

0-14 años: 16,5% (hombres 873.130/mujeres 836.785)

15-64 años: 66,1% (hombres 3.467.044/mujeres 3.406.030)

65 años y más: 17,4% (hombres 746.969/mujeres 1.062.268)

Distribución por sexo:

Al nacer: 1,05 hombre(s)/mujer

Menores de 15 años: 1,043 hombre(s)/mujer

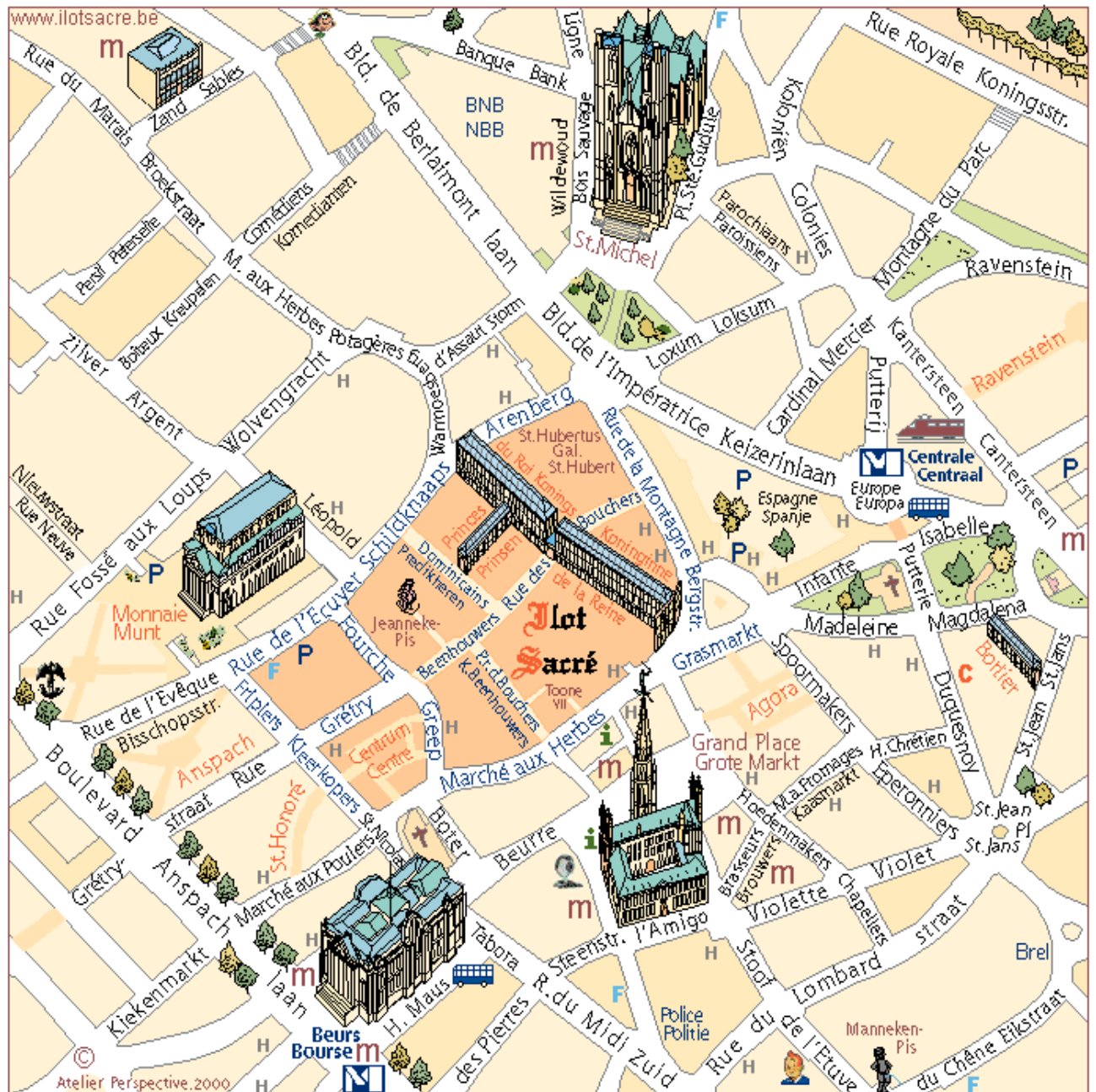
15-64 años: 1,018 hombre(s)/mujer

65 años y más: 0,703 hombre(s)/mujer

Población total: 0,959 hombre(s)/mujer

Bélgica...

Mapa de la capital: Bruselas.



Mapa con las ciudades:



BÉLGICA:

Bélgica deriva del nombre Belgae que se trataba de una tribu céltica instalada en la región. Durante algunos siglos fue una provincia romana después fue invadida por las tribus germánicas. Siempre ha estado invadida y dividida y ha constituido un lugar de paso para numerosas civilizaciones. Su ubicación, justo en medio de la vieja Europa, la ha convertido en victima pero también en privilegiada.

En el 1795, Bélgica fue invadida y adjuntada por la Francia napoleónica, más tarde y después de la famosa batalla de Waterloo, fue separada de Francia por el congreso de Viena del 1815. En el 1830, ganó su independencia respecto a Holanda. Se estableció una monarquía institucional y empezó un período de fuerte identidad nacional.

Sería de nuevo invadida en el 1914 y en el 1940 por la vecina Alemania. En el 1944 ingleses, canadienses y americanos liberaron el país dando paso a un nuevo ciclo político e institucional.

Bélgica también fue una potencia colonial en lo que era conocido como el Congo Belga.

La revolución industrial acentuaron la división entre el norte y el sur ya que actualmente hay numerosas divisiones entre la comunidad valona, francófona y con

fuertes rasgos franceses con la comunidad flamenca, perteneciente a la región de Flandes y de habla neerlandesa que ha terminado consolidándose como una región más rica e industrializada. En el sur encontramos numerosas regiones agrícolas y en la actualidad hay numerosas tensiones entre ambos bandos que comparten diferentes culturas, pero una misma nacionalidad.

Amberes:

A inicios del Renacimiento esta ciudad perteneció a los Países Bajos españoles. El siglo XV marca el inicio del desarrollo económico de la ciudad, que se convierte en uno de los centros comerciales más importantes del Norte de Europa.

En Amberes se editaron los primeros mapas impresos en planchas de cobre. El iniciador de este tipo de cartografía en 1570 fue Abraham Ortelius.

Amberes fue sede de los Juegos Olímpicos de 1920.

Actualmente es un importante centro en el tallado de diamantes.

Bruselas:

Bruselas, que celebró su milenario en 1979, se sitúa en un terreno de marismas donde el Sena provocaba frecuentes inundaciones. Muchos creen que su nombre proviene de esta particularidad. Otros sin embargo sostienen que en un principio la ciudad se situaba en la Montaña de San Miguel y se hallaba habitada por los celtas antes de que fuera ocupada por los Francos. De hecho, tiene una etimología muy próxima a la de la ciudad de la Galia Cisalpina «Brixellum», actual Brescello, que deriva de «briga» (altura) y «cella» (templo), es decir, un templo en las alturas. Esto parece ser confirmado por la elevada posición de la Catedral de Saint Michel et Gudule.

En 1930, Bruselas se convierte en la capital de Bélgica.

En 1940, durante la Segunda Guerra Mundial la ciudad fue ocupada por la Wehrmacht de la Alemania nazi.

En 1985 sucedió lo que se conoce como la tragedia de Heysel donde murieron 39 aficionados en un estadio de fútbol.

Gante:

La ciudad fue residencia de los Condes de Flandes, por lo que Carlos I nació en ella. Hoy día no queda rastro del castillo donde el emperador vio la luz, pero sí del Gravensteen o Castillo de los Condes, construido en el S. XII y reconstruido a finales del XIX y principios del XX. Se trata de una impresionante fortaleza en pleno centro de la ciudad, rodeada por un foso. A lo largo de la historia fue residencia de los Condes de Flandes, Casa de la Moneda, prisión e incluso fábrica

de algodón. Desde lo alto de sus torres divisamos un maravilloso panorama de la ciudad.

Monumentos mas significativos:



Grand Place (Bruselas)



Catedral de San Bavón (Gante)



La plaza de Brouckère (Bruselas)



Basílica del Sagrado Corazón (Bruselas)